VALSTYBĖS ĮMONĖ REGISTRŲ CENTRAS
Studentų g. 39, 08106 Vilnius, tel. (8 5) 268 8262, el. p. info@registrucentras.lt
Duomenys kaupiami ir saugomi Juridinių asmenų registre, kodas 124110246

VĮ Turto bankui
Laura.Liugailienė@turtas.lt

2024-11-18 Nr.

DĖL DOKUMENTŲ KOPIJŲ PATEIKIMO

Valstybės įmonė Registrų centras atsakydama į Jūsų 2024-11-06 prašymą, valstybės įmonės Registrų centro Paslaugų apskaitos sistemoje 2024-11-07 įregistruotas Nr. 41769127, kuriuo prašoma išduoti pastato, unikalus Nr.1199-2001-6017, statinių išdėstymo plano, aukštų planų, kadastro duomenų formų ir patalpų eksplikacijos kopijas, pateikiame prašyme nurodytų dokumentų kopijas.

PRIDEDAMA. 21 lapai.

Inga Piktužienė, tel. el. p. _____

1017831358

PUSRŪSIS

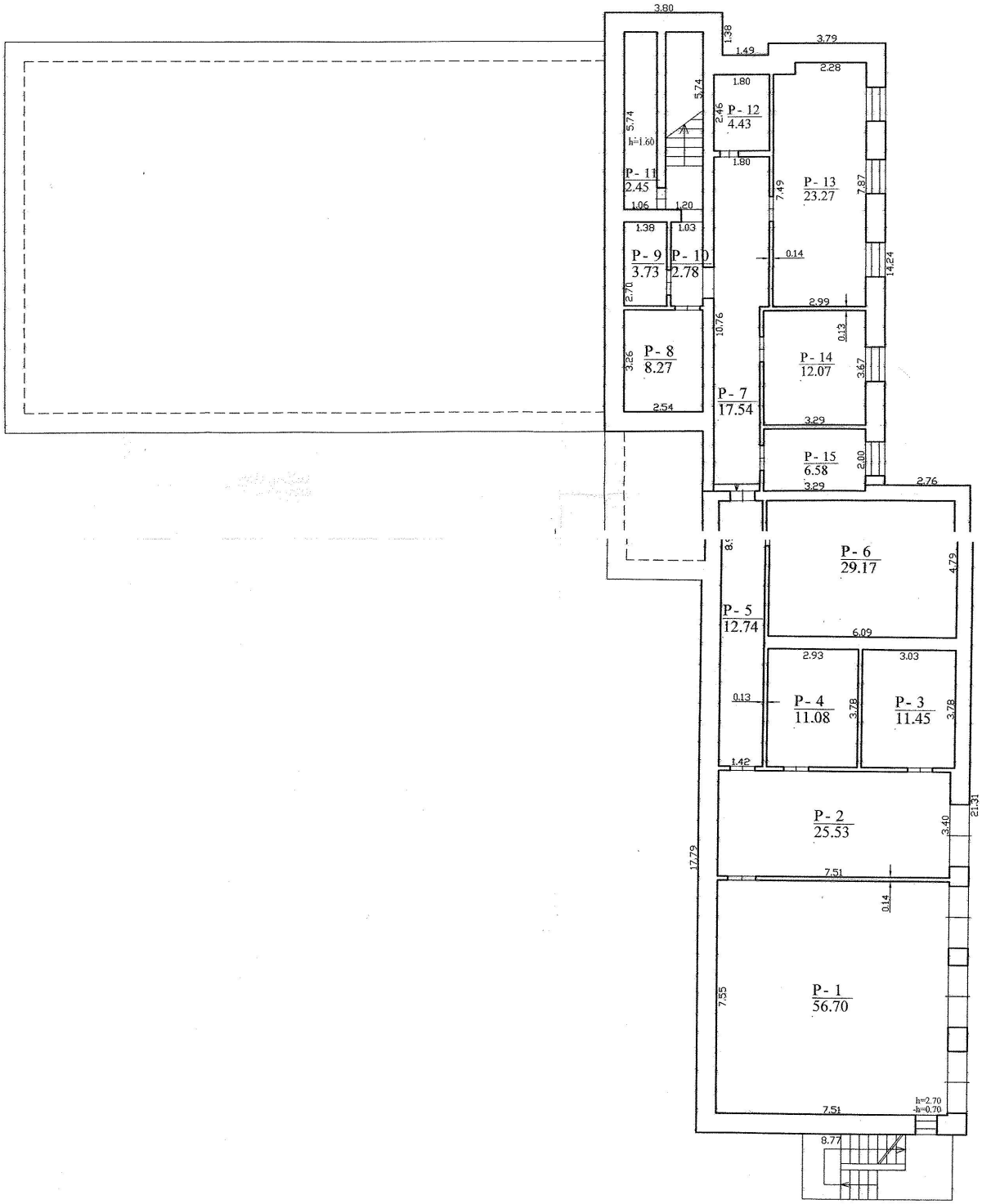

UAB "Skirnuvos turto valdymas" Licencija Nr. G-909-(683) išduota 2008 10 30			
Pareigos	V., pavardė	Parašas	Data
Inžinierė	V.Kajokienė		2010-07-21
2M-ME-103			
Rūsio (pusrūsio) planas			
Alytaus m. sav. Alytaus m. Kauno g. 69			
Sudarytas pagal 2010-07-21 kadastrinių matavimų duomenis	Pastato pažymėjimas planė 1B2p		

Kopija tikra

1016828421

PIRMAS AUKŠTAS

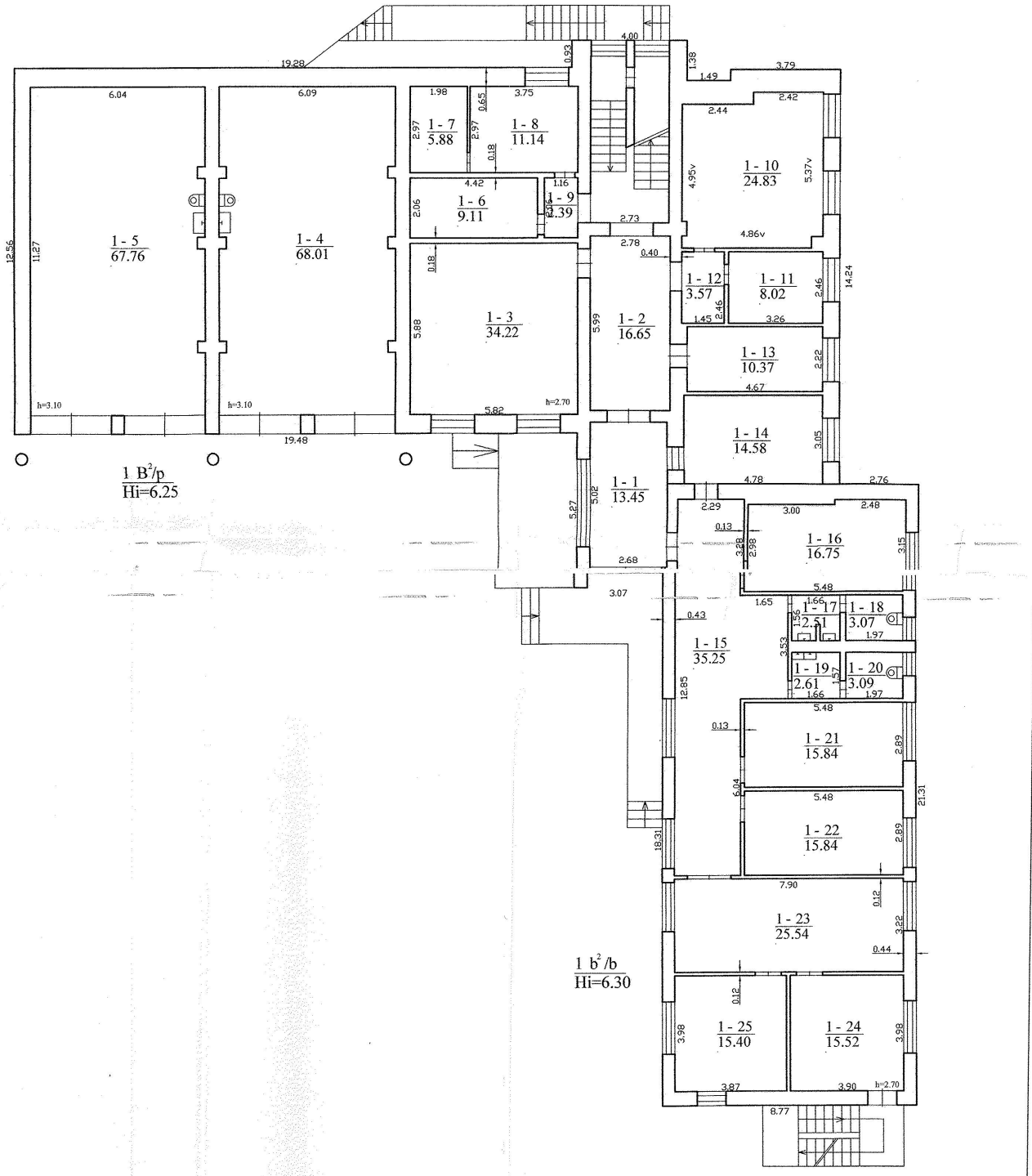

UAB "Skirnuvos turto valdymas" Licencija Nr. G-909-(683) išduota 2008 10 30			
Pareigos	V., pavardė	Parašas	Data
Inžinierė	V.Kajokienė		2010-07-21
2M-ME-103			
Pirmo aukšto planas			
Alytaus m. sav. Alytaus m. Kauno g. 69			
Sudarytas pagal 2010-07-21 kadastrinių matavimų duomenis		Pastato pažymėjimas planc 1B2p	

Kadastro tvarkytojas Nr.1

akcinė bendrovė „SKIRNUVOS TURTO VALDYMAS"

Kopija tikra

1016828421

ANTRAS AUKŠTAS

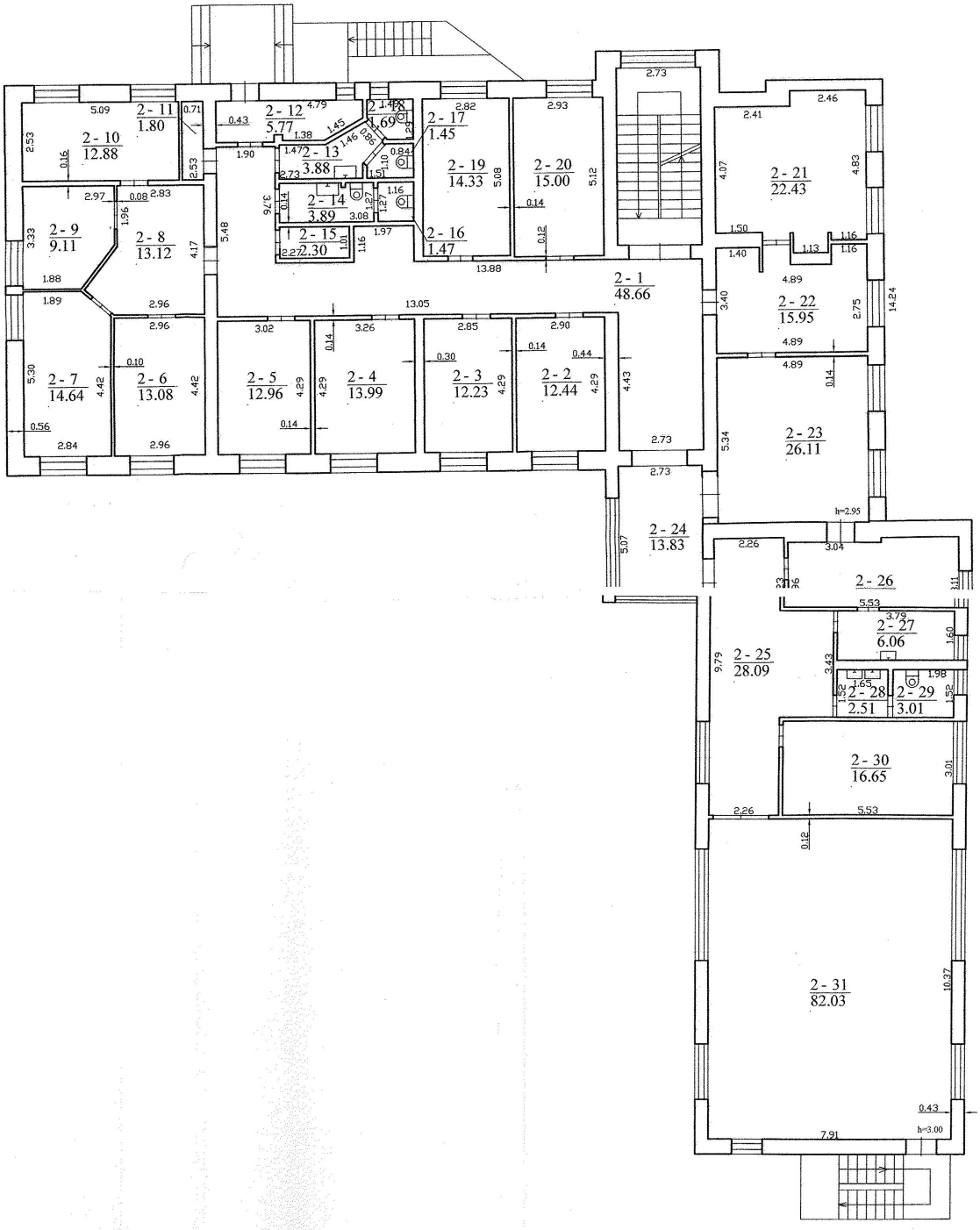

UAB "Skirnuvos turto valdymas"
Licencija Nr. G-909-(683) išduota 2008 10 30

Parcigos	V., pavardė	Paraštė	Data
Inžinierė	V.Kajokienė		2010-07-21
2M-ME-103			
Antro aukšto planas		1:100	Užsaroji akcinė bendrovė „SKIRNUVOS TURTO VALDYMAS"
Alytaus m. sav. Alytaus m. Kauno g. 69			
Sudarytas pagal 2010-07-21 kadastrinių matavimų duomenis	Pastato pažymėjimas plane IB2p		

Kopija tikra

1016828421

PASTOGĖS PATALPOS

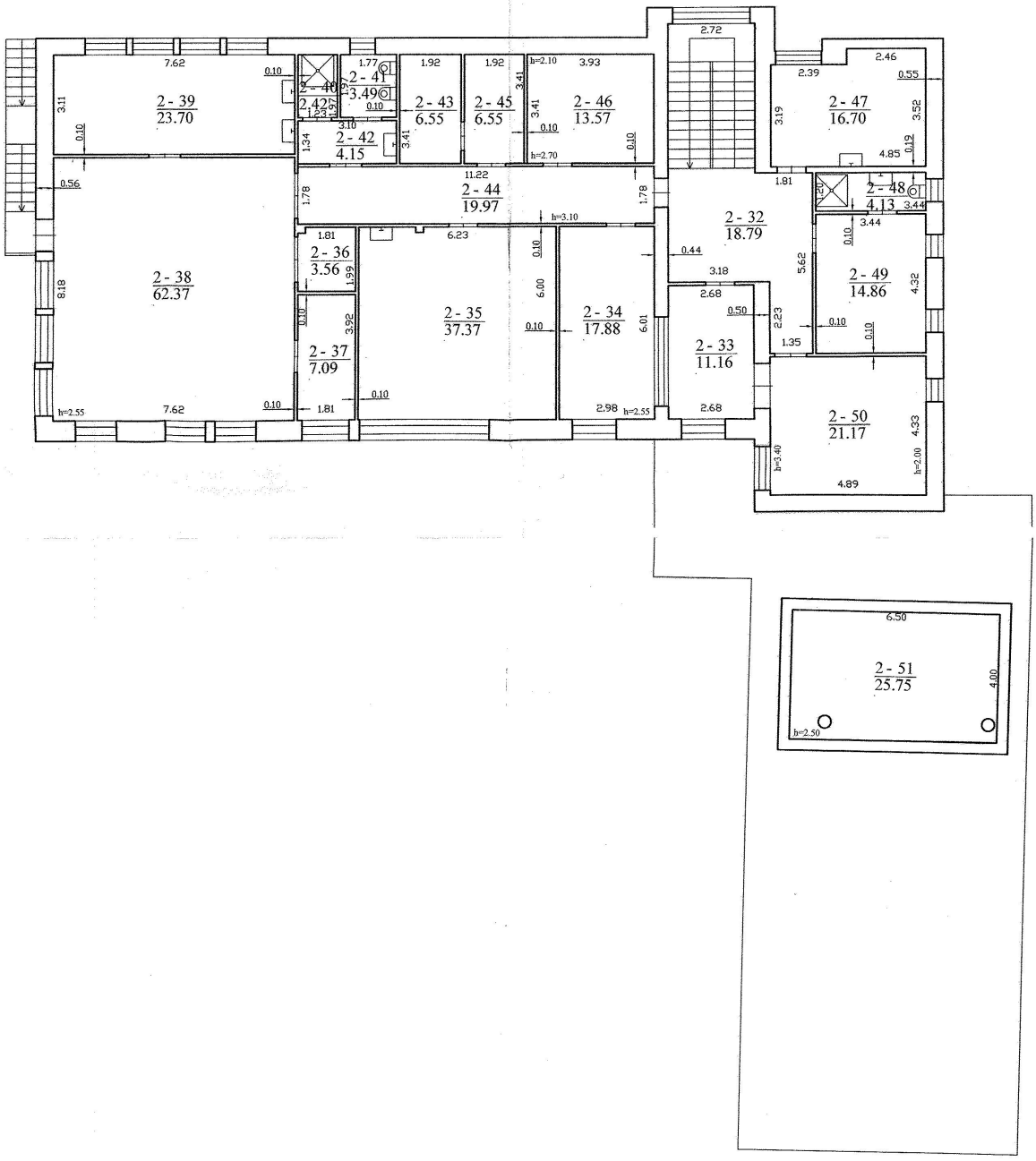

UAB "Skirnuvos turto valdymas"
Licencija Nr. G-909-(683) išduota 2008 10 30

Pareigos	V., pavardė	Data
Inžinierė	V.Kajokienė	2010-07-21
2M-ME-103		

Pastogės patalpų planas

Alytaus m. sav. Alytaus m. Kauno g. 69

Sudarytas pagal 2010-07-21 kadastrinių matavimų duomenis. Pastato pažymėjimas plane 1B2p

Kadastro tvarkytojas Nr.1

A.V. Uždaroji akcinė bendrovė „SKIRNUVOS TURTO VALDYMAS"

Kopija tikra

Dokumentą elektroniniu spaudu patvirtino VI Registru centras
Data: 2024-11-18 12:37:39

UAB "Skirnuvos turto valdymas"

NEKILNOJAMOJO DAIKTO KADASTRINIŲ MATAVIMŲ BYLA

Tomas: **1**

Nekilnojamojo turto objektas: **Statinys (statiniai)**

Bylos Nr.: **11/12763**

Registro Nr.: **60/5396 (Statiniai)**

Adresas: **Alytaus m. sav. Alytaus m. Kauno g. 69**

Lapų skaičius: **51**

SUDERINTA

Kadastro specialistė
(pareigos)
Birutė Kerševičienė
(vardas, pavardė)
2010 .10 07
(data)

Valstybės įmonės Registrų centro Kadastro tvarkytojas Nr.1 Alytaus filialas

Kopija tikra

Bylos Nr. **11/12763**
Tomo Nr. **1**
Registro **60/5396**

BYLOS TOMO VIDAUS APYRAŠAS

Eil. Nr.	Dokumento pavadinimas	Dokumento		Lapų skaič.	Bylos lapų numeriai	Pastabos
		Nr.	Data			
1	Žemės sklypo planas		2010-09-28	2	1-2	
2	Statinio planas "STATINIŲ IŠDĖSTYMO PLANAS"		2010-09-28	2	3-4	
3	Statinio nuotraukos 1F FORMA		2010-09-28	1	5	
4	Statinio planas "PUSRŪSIS"		2010-07-21	1	6	
5	Statinio planas "PIRMAS AUKŠTAS"		2010-07-21	1	7	
6	Statinio planas "ANTRAS AUKŠTAS"		2010-07-21	1	8	
7	Statinio planas "PASTOGĖ"		2010-07-21	1	9	
8	Pagrindinio pastato, jo dalių ir priestatų kadastro duomenys 1A FORMA		2010-07-21	2	10-11	
9	Kitų statinių kadastro duomenys 1C FORMA		2010-09-28	6	12-17	
10	Pagrindinio pastato, jo dalių ir priestatų įkainojimas (perkainojimas) 2A FORMA		2010-07-21	2	18-19	
11	Kitų statinių įkainojimas (perkainojimas) 2C FORMA		2010-09-28	4	20-23	
12	Pagrindinio pastato vidaus plotų eksplikacija 3 FORMA		2010-07-21	5	24-28	
13	Šulinių kortelės		2010-09-28	16	29-44	
14	6A FORMA		2010-07-21	2	45-46	
15	6C FORMA		2010-09-28	2	47-48	
16	Statybos leidimas	NS-4	2008-05-29	1	49	
17	Statybos leidimas	NR-31	2010-08-10	1	50	

Vidaus apyrašo lapų 50

Inžinierė Vaida Kajokienė





Kopija tikra
29-Rgs-2010

Statinio nuotraukos

Adresas Alytaus m. sav. Alytaus m. Kauno g. 69

Pavadinimas Administracinis pastatas

Unikalus Nr. 1199-2001-6017
Žymėjimas 1B2p
Paskirtis Administracinė
Matavimų data 2010-09-28





Parengė Inžinierė Vaida Kajokienė

LIETUVOS RESPUBLIKA * ALYTAUS M. SAV. * Uždaroji akcinė bendrovė „SKIRNUVOS TURTO VALDYMAS"

Valstybės įmonės Registrų centro Kadastro tvarkytojas Nr.1 Alytaus filialas

* 1 0 1 7 8 0 5 5 7 9 *

Kopija tikra

Pagrindinio pastato, jo dalių ir priestatų kadastro duomenys

Adresas *Alytaus m. sav. Alytaus m. Kauno g. 69*
Unikalus Nr. 1199-2001-6017
Pastaba -

Kadastro duomenys	Pagrindinis pastatas	Rūsys (pusrūsis)	Pastogės patalpos
Duomenys užfiksuoti	2010-07-21	X	X
Žymėjimas	1B2p	P	M
Paskirtis	Administracinė	X	X
Pavadinimas	Administracinis pastatas	X	X
Statybos pradžios metai:	1992	1992	1992
Statybos pabaigos metai:	1992	1992	1992
Rekonstravimo pradžios metai:	2008	2008	2008
Rekonstravimo pabaigos metai:	2010	2010	2010
Baigtumo procentas: %	100	100	100
Aukštų skaičius:	2		0
Tūris: kub.m	2428	384	994
Bendras plotas: kv.m	582,99	81,12	295,48
Pamatai:	Betonas		
Sienos:	Plytos	Plytos	Plytos
Perdanga:	Gelžbetonis	Gelžbetonis	Medis
Stogo konstrukcija:	Šlaitinis		
Stogo danga:	Metalas		
Išorės apdaila:	Tinkas, dažai	Tinkas, dažai	Metalo lakštai
Pertvaros:	Plytos	Plytos	Plytos
Grindys:	Linoleumas	Keraminės plytelės	Linoleumas
Langai:	Plastikiniai	Plastikiniai	Plastikiniai
Durys:	Medinės	Metalinės	Medinės
Vidaus apdaila:	Dažai	Tinkas	Tinkas
Šildymas:	Centrinis šildym.iš centr.sist		
Vandentiekis:	Komunalinis vandentiekis		
Nuotekų šalinimas:	Komunalinis nuotekų šalinimas		
Dujos:	Gamtinės		
Karštas vanduo:	Yra		
Elektra:	Yra		
Viryklė:	Nėra		
Vonios kambarys:	Yra		
Vėdinimas ir kondicionavimas:	Nėra		

Viso pastato			
Bendras plotas: kv.m	1438,52	Baigtumo procentas: %	100
Tūris: kub.m	5630	Koordinatė X:	6029511
Užstatytas plotas: kv.m	639	Koordinatė Y:	502413
Plotas bruto: kv.m	1872		

Parengė Inžinierė Vaida Kajokienė

LIETUVOS RESPUBLIKA * ALYTAUS M. SAV. * A.V. Uždaroji akcinė bendrovė „SKIRNUVOS TURTO VALDYMAS“

Valstybės įmonės Registrų centro Kadastro tvarkytojas Nr.1 Alytaus filialas

29-Rgs-2010 15:33:20
Kopija tikra

1017831006

Pagrindinio pastato, jo dalių ir priestatų kadastro duomenys

Kadastro duomenys	Priestatas	Priestatas	Priestatas
Duomenys užfiksuoti	2010-07-21	2010-07-21	2010-07-21
Žymėjimas	1b2b	P1	M1
Pavadinimas	Priestatas	Pusrūsis	Pastogės patalpos
Statybos pradžios metai:	2008	2008	2008
Statybos pabaigos metai:	2010	2010	2010
Rekonstravimo pradžios metai:			
Rekonstravimo pabaigos metai:			
Baigtumo procentas: %	100	100	100
Aukštų skaičius:	2	1	1
Tūris: kub.m	1176	557	91
Bendras plotas: kv.m	306,51	146,67	25,75
Užstatytas plotas: kv.m			
Pamatai:	Betonas	Betonas	Betonas
Sienos:	Blokeliai	Blokeliai	Metalas su karkasu
Perdanga:	Gelžbetonis	Gelžbetonis	Nėra
Stogo konstrukcija:	Šlaitinis		Šlaitinis
Stogo danga:	Metalas		Metalas
Išorės apdaila:	Tinkas, dažai	Tinkas, dažai	Metalo lakštai
Pertvaros:	Gipso kartonas	Plytos	Nėra
Grindys:	Parketlentės	Keraminės plytelės	Keraminės plytelės
Langai:	Plastikiniai	Nėra	Nėra
Durys:	Medinės	Metalinės	Nėra
Vidaus apdaila:	Dažai	Tinkas	Nėra

Kopija tikra

Pagrindinio pastato vidaus plotų eksplikacija

3 FORMA

Adresas Alytaus m. sav. Alytaus m. Kauno g. 69

Pavadinimas Administracinis pastatas

Unikalus Nr. 1199-2001-6017
Žymėjimas 1B2p
Paskirtis Administracinė
Matavimų data 2010-07-21

Aukšto Nr.	Patalpos pažymėjimas plane		Patalpų pavadinimas	*Gyvenamosios paskirties patalpų*								Negyvenamosios paskirties patalpų	
				Bendras plotas m²	Naudingas plotas m²	Iš to skaičiaus			Pagalbinis nenaudingas plotas m²	Rūsių (pusrūsių) plotas m²	Garažų plotas m²	Pagrindinis plotas m²	Pagalbinis plotas m²
	1 simbolis	2 simbolis				Gyvenamas plotas m²	Verslo plotas m²	Pagalbinis naudingas plotas m²					
1	**2**	**3**	**4**	**5**	**6**	**7**	**8**	**9**	**10**	**11**	**12**	**13**	**14**
P	P	1	Garažas	56,70									56,70
P	P	2	Plovykla	25,53									25,53
P	P	3	Konfiskatų patalpa	11,45									11,45
P	P	4	Konfiskatų patalpa	11,08									11,08
P	P	5	Koridorius	12,74									12,74
P	P	6	Sandėlis	29,17									29,17
P	P	7	Koridorius	17,54									17,54
P	P	8	Sandėlis	8,27									8,27
P	P	9	Sandėlis	3,73									3,73
P	P	10	Koridorius	2,78									2,78
P	P	11	Sandėlis	2,45									2,45

Kopija tikra

1	2	3	4	5	6	7	8	9	10	11	12	13	14
P	P	12	Elektros skydinė	4,43									4,43
P	P	13	Konfiskatų patalpa	23,27									23,27
P	P	14	Serverinė	12,07									12,07
P	P	15	Sandėlis	6,58									6,58
Iš viso pusrūsyje (15 patalpos)				227,79									227,79
1	1	1	Tambūras	13,45									13,45
1	1	2	Koridorius	16,65									16,65
1	1	3	Kabinetas	34,22								34,22	
1	1	4	Garažas	68,01									68,01
1	1	5	Garažas	67,76									67,76
1	1	6	Kabinetas	9,11								9,11	
1	1	7	Sandėlis	5,88									5,88
1	1	8	Kabinetas	11,14								11,14	
1	1	9	Koridorius	2,39									2,39
1	1	10	Kabinetas	24,83								24,83	
1	1	11	Kabinetas	8,02								8,02	
1	1	12	Koridorius	3,57									3,57
1	1	13	Kabinetas	10,37								10,37	
1	1	14	Kabinetas	14,58								14,58	
1	1	15	Koridorius	35,25									35,25
1	1	16	Kabinetas	16,75								16,75	
1	1	17	Prausykla	2,51									2,51
1	1	18	Tualetas	3,07									3,07

Kopija tikra

1	2	3	4	5	6	7	8	9	10	11	12	13	14
1	1	19	Prausykla	2,61									2,61
1	1	20	Tualetas	3,09									3,09
1	1	21	Kabinetas	15,84								15,84	
1	1	22	Kabinetas	15,84								15,84	
1	1	23	Koridorius	25,54									25,54
1	1	24	Kabinetas	15,52								15,52	
1	1	25	Kabinetas	15,40								15,40	
Iš viso pirmame aukšte (25 patalpos)				441,40								191,62	249,78
2	2	1	Koridorius	48,66									48,66
2	2	2	Kabinetas	12,44								12,44	
2	2	3	Kabinetas	12,23								12,23	
2	2	4	Kabinetas	13,99								13,99	
2	2	5	Kabinetas	12,96								12,96	
2	2	6	Kabinetas	13,08								13,08	
2	2	7	Kabinetas	14,64								14,64	
2	2	8	Koridorius	13,12									13,12
2	2	9	Kabinetas	9,11								9,11	
2	2	10	Kabinetas	12,88								12,88	
2	2	11	Ginklinė	1,80									1,80
2	2	12	Tambūras	5,77									5,77
2	2	13	Prausykla	3,88									3,88
2	2	14	San. mazgas	3,89									3,89
2	2	15	Kasa	2,30									2,30

Kopija tikra

1	2	3	4	5	6	7	8	9	10	11	12	13	14
2	2	16	Tualetas	1,47									1,47
2	2	17	Tualetas	1,45									1,45
2	2	18	Tualetas	1,69									1,69
2	2	19	Kabinetas	14,33								14,33	
2	2	20	Kabinetas	15,00								15,00	
2	2	21	Kabinetas	22,43								22,43	
2	2	22	Kabinetas	15,95								15,95	
2	2	23	Kabinetas	26,11								26,11	
2	2	24	Koridorius	13,83									13,83
2	2	25	Koridorius	28,09									28,09
2	2	26	Kabinetas	16,74								16,74	
2	2	27	Virtuvėlė	6,06									6,06
2	2	28	Prausykla	2,51									2,51
2	2	29	Tualetas	3,01									3,01
2	2	30	Kabinetas	16,65								16,65	
2	2	31	Salė	82,03								82,03	
Iš viso antrame aukšte (31 patalpos)				448,10								310,57	137,53
M	2	32	Koridorius	18,79									18,79
M	2	33	Kabinetas	11,16								11,16	
M	2	34	Mėginių, priėmimo patalpa	17,88								17,88	
M	2	35	Hidrocheminių tyrimų laboratorija	37,37								37,37	
M	2	36	Pagalbinė patalpa	3,56									3,56
M	2	37	Svarstyklių patalpa	7,09									7,09

Kopija tikra

1	2	3	4	5	6	7	8	9	10	11	12	13	14
M	2	38	Laboratorija	62,37								62,37	
M	2	39	Plovykla	23,70									23,70
M	2	40	San .mazgas	2,42									2,42
M	2	41	San .mazgas	3,49									3,49
M	2	42	San .mazgas	4,15									4,15
M	2	43	Sandėlis	6,55									6,55
M	2	44	Koridorius	19,97									19,97
M	2	45	Sandėlis	6,55									6,55
M	2	46	Pagalbinė patalpa	13,57									13,57
M	2	47	Buitinė patalpa	16,70									16,70
M	2	48	San .mazgas	4,13									4,13
M	2	49	Kabinetas	14,86								14,86	
M	2	50	Kabinetas	21,17								21,17	
M	2	51	Vent. kamera	25,75									25,75
Iš viso pastogėje (20 patalpos)				321,23								164,81	156,42
Iš viso (91 patalpos)				1438,52								667,00	771,52

Parengė Inžinierė Vaida Kajokienė

Valstybės įmonės Registrų centro Alytaus filialas Kadastro tvarkytojas Nr.1

A.V.

LIETUVOS RESPUBLIKA * ALYTAUS M. SAV. *

Uždaroji akcinė bendrovė „SKIRNUVOS TURTO VALDYMAS“

Kopija tikra

2A FORMA

Pagrindinio pastato, jo dalių ir priestatų įkainojimas (perkainojimas)

Adresas Alytaus m. sav. Alytaus m. Kauno g. 69

Unikalus Nr. 1199-2001-6017

Vertės nustatymo data	Į(P)	Žymėjimas	Pavadinimas	Kasmetinis vertės mažinimo koeficientas	Matavimo vienetas	Kiekis	Kainynas ir lentelė	Vieneto statybos vertė po indeksavimo, Lt	Atkūrimo kaštai (statybinė vertė), Lt	Nusidėvėjimas %	Atkuriamoji vertė, Lt	Vietovės pataisos koeficientas	Vidutinė rinkos vertė, Lt
1	2	3	4	5	6	7	8	9	10	11	12	13	14
2010-07-21		1B2p	Administracinis pastatas	0.9	kub.m	5630		432	2432000	7	2262000		1196000
	I	1B2p	Administracinis pastatas	0.8	kub.m	2428	NTK2010 2.5.7.	439		10			
	I	P	Pusrūsis	0.8	kub.m	384	NTK2010 2.5.7.	439		10			
	I	M	Pastoges patalpos	0.8	kub.m	994	NTK2010 2.5.7.	439		10			
	I	1b2b	Priestatas	1	kub.m	1176	NTK2010 2.5.7.	418		0			
	I	P1	Pusrūsis	1	kub.m	557	NTK2010 2.5.7.	418		0			
	I	M1	Pastogės patalpos	1.7	kub.m	91	NTK2010 2.5.9.	416		0			

Kopija tikra

Parengė Inžinierė Vaida Kajokienė





Bylos Nr._____

Pagrindinio pastato (jo dalių) 1B²p **kadastro duomenys**

pažymėjimas plane

Kauno g. 69, Alytus

(objekto adresas)

Kadastro duomenys užfiksuoti: 2010 m. 09 mėn. 28 d.

Pastato paskirtis	Pastato pavadinimas	Statybos/rekonstrukcijos metai	Aukštų skaičius
Administracinė	Adm. pastatas	1992 / 2010	2

Kadastro duomenys	Aprašymas	Lyginamasis svoris	Nusidėvėjimo %	Vidutinis nusidėvėjimo %
Pamatai	Betono			
Sienos	Plytų			
Perdangos	Gelžbetonio			
Stogo konstrukcija	Šlaitinis			
Stogo danga	Metalas			
Išorės apdaila	Tinkas, dažai			
Pertvaros	Plytų			
Grindys	Linoleum.			
Langai	Plastikiniai			
Durys	Medinės			
Vidaus apdaila	Dažai			
Šildymas	Centralinis			
Vandentiekis	Komunal.			
Kanalizacija	Komunal.			
Dujos	Gautinės			
Karštas vanduo	Yra			
Elektra	Yra			
Viryklė	Nėra			
Vėdinimas ir kondicionavimas	Nėra			
	Iš viso:			

Pastato baigtumas% 100

Pagrindinio pastato priestatų kadastro duomenys

Pažymėjimas plane	P	M	1b2b	P1	M1
Pavadinimas	Pusrūsis	Pastpa. pat	Priestat.	Pusrūsis	Pas. pat.
Statybos metai	1992	1992	2008/2010	2008/2010	2008/2010
Rekonstrukcijos metai	2010	2010			
Baigtumas %	100	100	100	100	100
Pamatai	—	—	Betono	Betono	Betono
Sienos	Plytų	Plytų	Blokeliai	Blokeliai	Metalas
Perdangos	Gelžbet	Medis	Gelžb	Gelžb.	—
Stogo konstrukcija	—	—	Šlaitinis	—	Šlaitin.
Stogo danga	—	—	Metalas	—	Metalas
Išorės apdaila	Dažai	Metalas	Tinkas	Tinkas	Metalas
Pertvaros	Plytų	Plytų	Gipsas	Plytų	—
Grindys	Kerčplyt.	Linoleum	Paiketl.	Plytelės	Plytelės
Langai	Plašt.	Plastik.	Plast.	—	—
Durys	Metalinės	Medinės	Medin.	Metal.	—
Vidaus apdaila	Tinkas	Tinkas	Dažai	Tinkas	—

Kopija tikra

Kopija tikra

Pagrindinio pastato, jo dalių ir priestatų įkainojimas (perkainojimas)

Data									
Bendras statybos kainų indeksas									

Data	Pažymėjimas plane	Statinio pavadinimas	Matmenys: Ilgis m	Plotis m	Plotas m²	Aukštis m	Tūris m³	Perimetras m	Perimetro santykis su plotu	Kainynas ir lentelė	Vieneto kaina Lt.	Pataisos	Vieneto kaina po pataisos	Vieneto kaina po pataisos ir indeksavimo	Atkūrimo kaštai (statybos vertė) Lt.	Nusidėvėjimo %	Atkuriamoji vertė Lt.	Vietovės pataisos koeficientas	Vidutinė rinkos vertė Lt.
	1b²a	Administr.																	
		Priestatas					2428			2.57			439			10			
	P	Pusrūsis					384			2.57			439			10			
	M	Past. pad.					994			2.57			439			10			
	1b²b	Priestatas					1176			2.57			418						
	D1	Pusrūsis					557			2.57			418						
	M1	Pastog. pat.					91			2.59			416						
		J 0																	
							5630						432		2432000	0	2262000		
																		Mas	
																		vert.	1196000

Dokumentą elektroniniu būdu patvirtino VI Registrų centras
Data: 2024-11-18 12:38:58

Užpildė :

1017831637

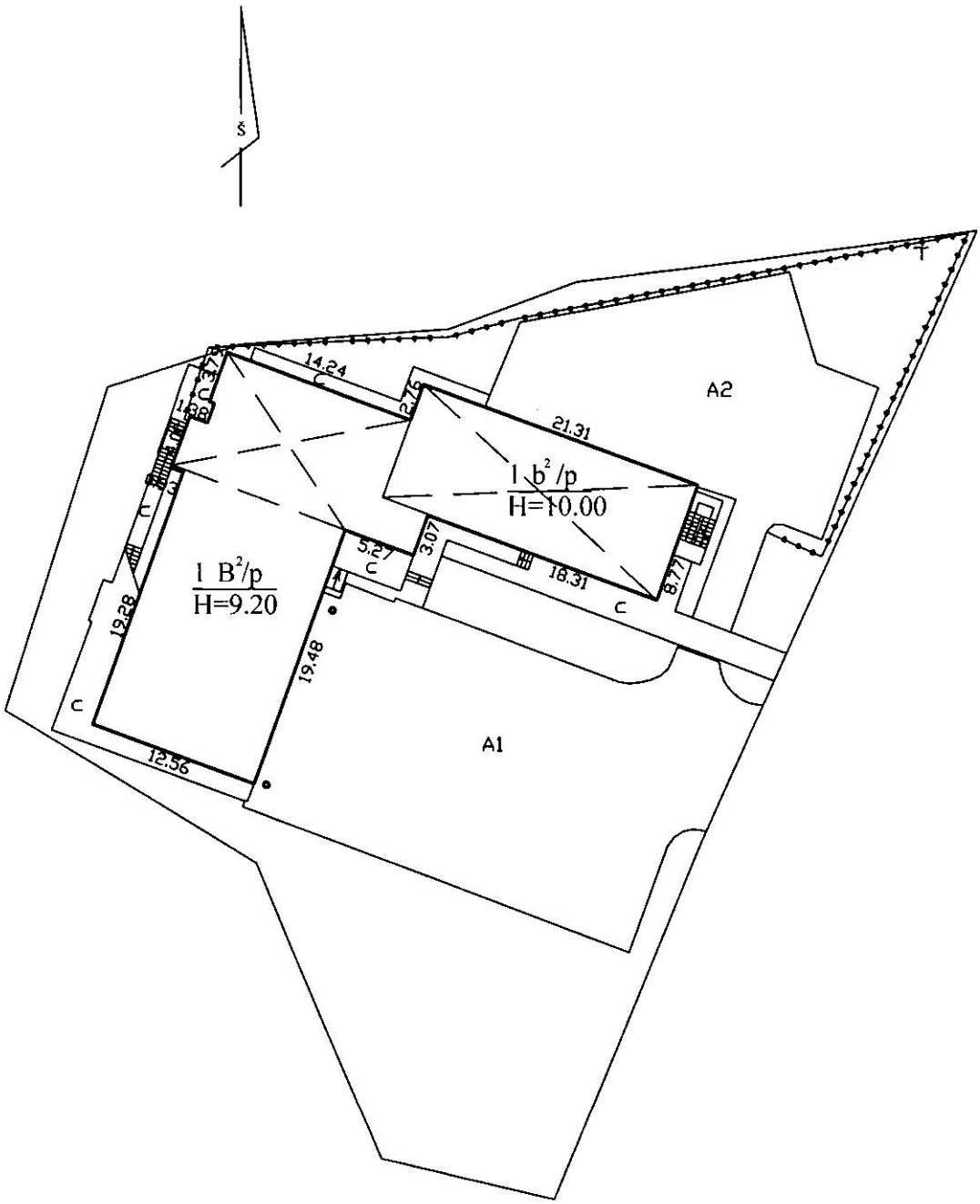

UAB "Skirnuvos turto valdymas" Licencija Nr. G-909-(683) išduota 2008 10 30			
Pareigos	V., pavardė	Parašas	Data
Inžinierė	V.Kajokienė		2010-09-28
2M-ME-103			
Statinių išdėstymo planas			
Alytaus m. sav. Alytaus m. Kauno g. 69			
Sudarytas pagal 2010-09-28 kadastrinių matavimų duomenis		Pastato pažymėjimas plane 1B2p	

„SKIRNUVOS TURTO VALDYMAS"
ALYTAUS M. SAV.

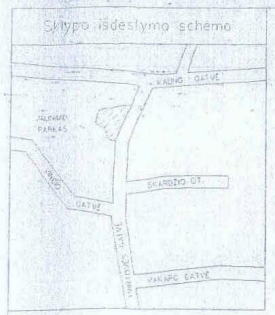

ŽEMĖS SKLYPO PLANAS M1:500

SKLYPO PLOTAS 2675 m²

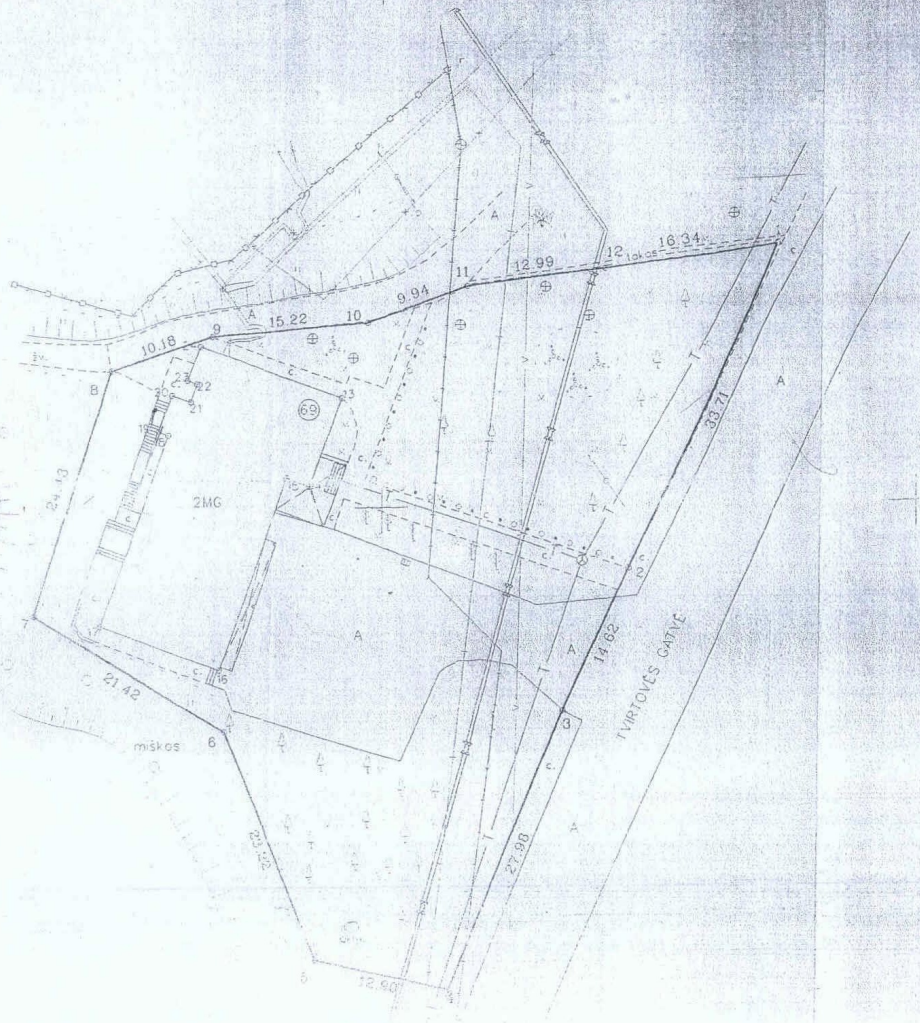

Vardas, pavardė (pavadinimas)	asmens (imonės) kodas	parašas	data
Alytaus regiono aplinkos apsaugos departamentas	9074267		2002.10

Gatvė, namo Nr.	KAUNO GT.NR.69
Kaimas (miestelis)	
Seniūnija	
Miestas (rajonas)	ALYTUS
Apskritis	ALYTAUS

Kadastro:	vietovė	Alytaus mst.				blokas				sklypas			
Sklypo identifikatorius:	1	1	0	1	0	0	0	8					

Gretimybė	gretimo sklypo savininkas (nuomininkas, naudotojas)
1-2-3-4	MŽF (Tvirtovės gatvė)
4-...-12-1	MŽF

EKSPLIKACIJA v., pavardė pavadinimas	bendras plotas m².a	žemės ūkio pas-tis m².a	miškos m².a	užstatyta teri-ja m².a	keliai m².a	vandenys m².a	kita žemė m².a
Alytaus regiono aplinkos apsaugos departamentas	2675						

SUDERINTA:
Architektūros ir urbanistikos skyria[redacted]US
architekt[redacted]
200[redacted]

SUDERINTA.....
Alytaus miesto savivaldybes
Architektūros ir urbanistikos skyriaus
vyr. GIS architektas
2002 m. 10 mėn. 16 d.

Kadastro GIS grupės inžinierė operatorė
Edita Dromantienė (parašas)
2002 m. 10 mėn. 15 d.

Alytaus apskrities viršininko administracijos
Alytaus miesto žemėtvarkos skyrius
Patvirtinos vyr. geodezininkas S. BUTKIENĖ
Patvirtinos vedėja V. ALEKNAVIČIENĖ

KOPIJA TIKRA

LAIMA BRAZAITIENĖ
2010-02-24

ŽEMĖS SKLYPO PLANAS M 1:500

Sklypo plotas 2675 m²

Sklypo identifikatorius 1 1 0 1 0 0 1 3

KOORDINAČIŲ ŽINIARAŠTIS

Koordinačių sistema: Alytaus mst.

Taško nr.	Kodas	X	Y	Taško nr.	Kodas	X	Y
1	R	9874.615	7587.092				
2	R	9843.926	7573.156				
3	R	9830.603	7567.141				
4	R	9804.754	7556.422				
5	R	9807.670	7543.857				
6	R	9829.001	7534.694				
7	R	9840.036	7516.337				
8	R	9863.303	7523.775				
9	R	9866.428	7533.463				
10	R	9867.587	7548.636				
11	R	9870.952	7557.986				
12	R	9872.508	7570.886				
13	n.k.	9860.484	7546.146				
14	n.k.	9852.097	7543.079				
15	n.k.	9852.922	7540.824				
16	n.k.	9834.850	7534.208				
17	n.k.	9839.037	7522.703				
18	n.k.	9857.133	7529.320				
19	n.k.	9857.469	7528.403				
20	n.k.	9860.916	7529.664				
21	n.k.	9860.274	7531.420				
22	n.k.	9861.975	7532.042				
23	n.k.	9862.297	7531.161				
24	n.k.	9865.531	7532.344				

SKLYPO CENTRO KOORDINATĖS

Koordinačių sistema	Koordinatės X/Y	Planšeto nomenklatūra
Valstybinė LKS-1994	6029510/502427	60/215
Žiniaraštį sudarė: A. Valavičius (pavardė)		(data) 2002.10

Indeksas	Išiterpę žemės naudotojai	Plotas kv.m.

Duomenys apie žemės naudojimo apribojimus

Eil.Nr.	Kodas	Apribojimai	Žemės plotas kv.m.	Apribojimo plano Nr.
1	0010	I Rysių linijų apsaugos zona	180	
2	0020	II Kelių sanitarinės apsaugos zona		
3	0261	VI 0.4 kV elektros oro linijos apsaugos zona 2m. pločio	58	
4	0267	VI Požeminių el. kabelių aps. zona 2m. pločio	140	
5	0391	IX Žemo slėgio dujotiekiams 0.5kg/cm apsaugos zona	130	
6	0500	XLIX Kanalizacijos linijų apsaugos zona 10m		
7	0520	XLX Vandentiekio linijų apsaugos zona 10m	520	
8	0600	XLVIII Šilumos trasų apsaugos zona 10m		
9	9170	XVII Valstybinio geodezinio pagrindo punktų apsaugos zona		
10	9500	XXVI Privačių miškų tvarkymas ir naudojimas		

Servitutas

Eil.Nr.	Kodas	Servituto rūšis	Plotas kv.m.

Išrašas iš Lietuvos Administracinių rinkų patikslinimo kadastro

1) Ploto skaičiavimo paklaida negali būti didesnė kaip 0,1 kvadratinio metro kvadratinio metro + 10 procentų nuo viena šimtoji skaičiuojamo ploto.
2) Ploto skaičiavimo paklaida negali būti didesnė kaip 0,1 kvadratinio metro kvadratinio metro + 10 procentų nuo viena šimtoji skaičiuojamo ploto.

DETALŪS METADUOMENYS	
Dokumento sudarytojas (-ai)	Valstybės įmonė Registrų centras
Dokumento pavadinimas (antraštė)	DĖL DOKUMENTŲ KOPIJŲ PATEIKIMO Nr. 41769127 Valstybės įmonė Turto bankas
Dokumento registracijos data ir numeris	2024-11-18 Nr. SP-169912 (4.55 Mr)
Dokumento gavimo data ir dokumento gavimo registracijos numeris	-
Dokumento adresatas (-ai)	Valstybės įmonė Turto bankas
Dokumento specifikacijos identifikavimo žymuo	ADOC-V1.0
Parašo paskirtis	Pasirašymas
Parašą sukūrusio asmens vardas, pavardė ir pareigos	Inga Piktužienė Vyriausioji specialistė
Parašo sukūrimo data ir laikas	2024-11-18 15:02
Parašo formatas	Trumpalaikio galiojimo (XAdES-T)
Laiko žymoje nurodytas laikas	2024-11-18 15:02
Informacija apie sertifikavimo paslaugų teikėją	RCSC IssuingCA
Sertifikato galiojimo laikas	2023-06-27 09:27 - 2025-06-26 09:27
Informacija apie būdus, naudotus metaduomenų vientisumui užtikrinti	-
Pagrindinio dokumento priedų skaičius	3
Pagrindinio dokumento pridedamų dokumentų skaičius	0
Pridedamo dokumento sudarytojas (-ai)	-
Pridedamo dokumento pavadinimas (antraštė)	1Pastatoaukstuplanai.pdf
Pridedamo dokumento registracijos data ir numeris	-
Pridedamo dokumento sudarytojas (-ai)	-
Pridedamo dokumento pavadinimas (antraštė)	2Pastatokadastroduomenys.pdf
Pridedamo dokumento registracijos data ir numeris	-
Pridedamo dokumento sudarytojas (-ai)	-
Pridedamo dokumento pavadinimas (antraštė)	3Statiniuišdėstymoplanas.pdf
Pridedamo dokumento registracijos data ir numeris	-
Programinės įrangos, kuria naudojantis sudarytas elektroninis dokumentas, pavadinimas	Elpako v.20241030.1
Informacija apie elektroninio dokumento ir elektroninio (-ių) parašo (-ų) tikrinimą (tikrinimo data)	Tikrinant dokumentą nenustatyta jokių klaidų (2024-11-18)
Elektroninio dokumento nuorašo atspausdinimo data ir ją atspausdinęs darbuotojas	2024-11-18 nuorašą suformavo Daiva Žvirzdinienė
Paieškos nuoroda	-
Papildomi metaduomenys	-